小豆島を一周する自転車の旅

Shodoshima Cycling Map

# 小豆島一周 サイクリングマップ

KAGAWA CYCLIST OASIS
サイクルオアシスの情報も掲載！

小豆島は見どころがいっぱい！

# 観光SPOT

【写真提供：オールスポーツコミュニティ】

## エンジェルロード B-3

引き潮の時に道が現れます。「大切な人と手をつないで渡ると、願いが叶う」という天使の散歩道。

土庄町銀波浦

## 醤の郷（ひしおのさと） E-3

瓦と焼き板、白の漆喰壁の醤油蔵が伝統的な景観を形づくり、沿道には醤油と佃煮の香りが漂います。

小豆島町馬木～苗羽

## 迷路のまち B-3

複雑な路地が「迷路」のように入り組んだ、人々の生活感が漂う昔懐かしい町並みが残っています。

土庄町本町

## 道の駅 小豆島オリーブ公園 D-3

碧い海をのぞむ丘にたたずむ真っ白なギリシャ風車。オリーブとハーブを楽しむことができる複合施設。

小豆島町西村甲1941-1 ☎ 0879-82-2200

## 二十四の瞳映画村 D-4

昭和を思い出させるノスタルジックなスポット。村内は、駄菓子屋をはじめ美味しいモノがいっぱい。

小豆島町田浦甲931 ☎ 0879-82-2455

## 宝生院（ほうしょういん） B-3

小豆島八十八ヶ所霊場54番札所宝生院の日本最大の真柏（シンパク）は国指定の特別天然記念物。

土庄町北山412 ☎ 0879-62-0682

CYCLIST OASIS GOURMET

# サイクルオアシス 島グルメ

1日では食べきれない！自然の恵みが目白押し。

**京宝亭** E-3
**佃煮アイス**
小豆島町苗羽甲2211-28

**一徳庵** E-3
**もろみソフトクリーム**
小豆島町苗羽甲2211

**MINORI GELATO** D-3
**ジェラート3種盛り**
小豆島町草壁本町1055-2

**珈琲とブーケ。** E-2
**珈琲ゼリーロールケーキ**
小豆島町岩ヶ谷甲270-2

**マルキン醤油記念館** E-3
**醤油ソフトクリーム**
小豆島町苗羽甲1850

### 道の駅 大坂城残石記念公園 C-1

土庄町小海甲909-1
☎ 0879-65-2865
9:00～17:00（休:12/29～1/3）

### セトノウチ「島メシ家」 B-3

土庄町甲398
☎ 0879-62-8500
11:00～14:00（休:水曜日）

### 道の駅・海の駅 小豆島ふるさと村 C-3

小豆島町室生2084-1
☎ 0879-75-2266
8:30～17:30（季節により変動あり）

### 井上誠耕園・らしく園 B-3

小豆島町蒲生甲61-4
☎ 0879-75-1133
9:00～17:00（7・8月は18:00まで）

### 小豆島オリーブ園 D-3

小豆島町西村甲2171
☎ 0879-82-4260
8:30～17:00（無休）

**Check!**
サイクリングの後は
**ゆったり島時間を満喫！**
自転車持ち込み可能の宿もあるので、緩やかな時間を体感しよう。
詳しい宿情報は「小豆島旅ナビ」をチェック！
小豆島旅ナビ

# 島のアート作品

### 太陽の贈り物 A-3
チェ・ジョンファ

「オリーブの島」として親しまれる島の玄関口に、オリーブの葉を王冠の形に仕立てた彫刻を設置。

### スター・アンガー E-4
ヤノベケンジ

灯台跡地に巨大な立体作品を設置。光り輝く球体の上に、龍が鎮座し、叫びを上げる。

### アンガー・フロム・ザ・ボトム E-4
ピートたけしxヤノベケンジ



巨大な彫刻が井戸から姿を現している。古井戸に潜む化け物が出現し、人々を脅かすという設定だ。

### オリーブのリーゼント E-3
清水久和

オリーブ畑の中に、ヘアスタイルがリーゼントで、オリーブに似た顔型の立体作品。

# おすすめ撮影Point

### 01 戸形公民館 A-3

島の西端に位置する小学校跡地。これまで映画やPVの撮影が行われました。毎年春にはこいのぼりがかけられ、その風景はまるでこいのぼりが空を泳いでいるように見えます。

### 02 土渕海峡（どふちかいきょう） B-3

一番狭いところは幅9.93mでギネス認定の世界一狭い海峡。土庄町役場で横断証明書も発行しています。

### 03 福田海岸（さぬき百景） F-1

高台から望む変化に富んだ海岸線がおりなす絶妙な眺望が眼前に拡がります。

# ヒルクライム Hill Climb

ときおり覗く雄大な景色がたまらない。

Info.

## 立ち寄りどころ情報

### 寒霞渓（かんかけい） D-2

日本三大渓谷美の一つ。奇岩が連続する渓谷に、春は新緑に花が映え、夏は濃緑に鳥の声、秋は紅葉、冬は雪氷と、四季折々の情景が楽しめます。

### 肥土山農村歌舞伎舞台 C-2
（ひとやまのうそんかぶきぶたい）

約300年の歴史を誇る農村歌舞伎舞台。近くには、中山農村歌舞伎舞台や、日本の棚田百選にも選ばれた千枚田、島の食文化を伝える「こまめ食堂」もあります。

### 四方指展望台
（しほうざしてんぼうだい） D-2

標高777m、瀬戸内海で最も高い展望台からのパノラマは坂道をあえぎながら自分の力で登ってきたサイクリストへの最高のご褒美です。

誰でも無料で利用できる！

# かがわWi-Fi

## ユーザーメリット

このマークが目印です！

KAGAWA-WiFi Free

- スマートフォンやタブレットでインターネットに簡単アクセス
- 観光情報を「香川県公式観光サイト“うどん県旅ネット”」から簡単入手
- もしもの時には、情報伝達手段として利用可能

## 利用内容

SSID：KAGAWA-WiFi　利用料：無料
接続時間（1ユーザー当たり）
●1回最大30分 ●1日8回まで ●計240分/日

詳しくは かがわWi-Fi

※「かがわWi-Fi」は、利用者が簡単に接続・利用できるよう、通信の暗号化は行っていません。ただし、利用者端末間での通信は行えないようになっています。

＼ 自分の位置が分かる ／

# スマホ版マップ

**オフライン地図アプリAvenza Mapsで快適なサイクリングの旅を！**

- オフライン地図なので電波の届かない場所でもOK！自分の位置を地図上で確認できるから安心。
- 軌跡の記録など便利なツールが豊富です。

「小豆島一周サイクリングマップ」は、アプリ内で**無料ダウンロード可能！**

### スマホ版マップのダウンロード手順

1. Avenza Mapsをダウンロードする　詳しくは
2. Avenza Mapsを起動する
3. アプリ内のストアをタップ
4. 「小豆島一周サイクリングマップ」で検索する

**スマートフォンを見るときは必ず停止しましょう！**

島内には、一部電話が繋がりにくい場所がありますのでご注意ください。


発行元 お問合せ
公益社団法人 香川県観光協会
〒760-8570 高松市番町四丁目1-10
Tel：087-832-3377 Fax：087-861-4151
うどん県旅ネット
2018年6月発行


# 交通ルールとマナー

## みんなで作ろう「自転車安全王国」

香川県では、「香川県自転車の安全利用に関する条例」を制定し、自転車の安全利用を促進しています。
自転車、歩行者、自動車等は、お互いの立場を尊重しながら道路を共用しましょう。

1. 自転車は、車道が原則、歩道は例外
2. 車道は左側を通行
3. 歩道は歩行者優先で、車道寄りを徐行
4. 安全ルールを守る
   - 飲酒運転・二人乗り・並進の禁止
   - 日没の30分前からライト点灯
   - 交差点での信号遵守と一時停止
   - ⚠その他のしてはいけないこと：傘さし運転 ●ヘッドホンの使用 ●携帯電話の使用
5. ヘルメットを着用

ヘルメットの着用は、あなたの命を守ります。

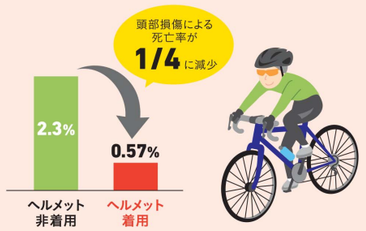


▲平成19年～23年の頭部損傷による自転車事故死亡者割合ヘルメット着用比較（出典：公益財団法人 交通事故総合分析センター「交通事故分析レポートvol.97」）

## 自転車保険に加入しよう！

- 交通事故の加害者となった場合、高額な損害賠償を求められるケースが増えています。
- 万が一の事態に備え、損害賠償に対応できる保険に加入しましょう。

# サイクリング安全知識

## 出発前の点検は忘れずに行いましょう！

- □ タイヤ：空気が十分に入っているか。すり切れや傷、変形などがないか。
- □ ブレーキ：効き具合とガタ付きをチェック。
- □ ライトは十分な明るさがあるか
- □ ベルの装着・音が鳴るか
- □ 各部の固定：ゆるみやガタ付きはないか。
- □ チェーン：汚れはないか。少し湿っているように見える程度が適正。
- □ ポジション：車体の点検後はポジション（乗車姿勢）を確認する。

## 輪行袋について

島内のバス・タクシーは、輪行袋に入れていなければ自転車の対応はできないため、輪行袋を携帯しましょう。

## 持ち物リスト 出発する前に事前にチェック！

- □ アーレンキー：調整頻度の高いサドル回りを中心に、4～6mmのアーレンキーは自転車各部に多く使われています。
- □ パンク修理セット
- □ 携帯式空気入れ
- □ 自転車用の鍵
- □ 普段の履物（スリッパも含む）：フェリーや交通機関、施設利用時はビンディング靴から履き替えましょう。
- □ 輪行袋

## AEDについて

**AEDは、音声や画像でガイドしてくれるので、その指示に従って操作します。**一般の方でも簡単に、安心して使用することができます。

！ガイドに従って操作して下さい
1. 電源を入れる（フタを開けると電源が入る機種もあります）
2. 電極パッドを貼る
3. 「ショックが必要です」のガイドがあれば、電気ショックを開始する

地図上の記号

**歩行者や地元の方々に配慮しよう**

道路はサーキットではありません。「小豆島一周サイクリング」では地元の方々の暮らしの場を走らせてもらっているという感謝の気持ちを忘れずに、集落内を走るときは必ずスピードを控えましょう。

## 急カーブでの事故に注意！

**小豆島は、半島部を中心に急カーブや、狭い道が多数あります。**

出会い頭の衝突をしないよう、見通しの悪い区間や、ブルーラインの引いてあるカーブは、**必ず減速しましょう。**

休憩所のご案内

# 行ってみよう！ サイクルオアシス

**サイクルスタンド・空気入れ・お手洗い・休憩スペースが揃ったサイクリストの拠りどころ！**

この「のぼり」が目印です！

施設ごとに営業時間が異なります。詳細は各施設へお問合せ下さい。

### 土庄町サイクルオアシス一覧

| 施設名称 | 住所 | 電話番号 | 地図 |
|---|---|---|---|
| 土庄港サイクルステーション（オーキドホテル内） | 土庄町甲5165-216 | 0879-62-5001 | A-3 |
| café de MeiPAM | 土庄町甲405 | 0879-62-0221 | B-3 |
| 土庄港観光センター | 土庄町甲6194-10 | 0879-62-1666 | A-3 |
| エンジェルロード公園 | 土庄町銀波浦 | 0879-62-7004 | B-3 |
| 土庄町役場 | 土庄町甲559-2 | 0879-62-7000 | B-3 |
| セトノウチ「島メシ家」 | 土庄町甲398 | 0879-62-8500 | B-3 |
| 戸形公民館（前島） | 土庄町甲3417 | 0879-62-0108 | A-3 |
| 北浦幼稚園裏 | 土庄町見目乙423-6 | — | C-2 |
| 道の駅 大坂城残石記念公園 | 土庄町小海甲909-1 | 0879-65-2865 | C-1 |
| 大部港 | 土庄町大部3746-32 | 0879-67-2331 | D-1 |
| 田井浜キャンプ場（大部） | 土庄町田井 | 090-5710-2588 | D-1 |
| 小部キャンプ場（小部） | 土庄町小部 | 0879-67-3040 | D-1 |

### 小豆島町サイクルオアシス一覧

| 施設名称 | 住所 | 電話番号 | 地図 |
|---|---|---|---|
| 福田港 | 小豆島町福田甲1196-54 | 0879-84-2220 | E-1 |
| 坂手港 | 小豆島町坂手1849 | 0879-82-2222 | E-4 |
| 道の駅・海の駅 小豆島ふるさと村 | 小豆島町室生2084-1 | 0879-75-2266 | C-3 |
| 道の駅 小豆島オリーブ公園 | 小豆島町西村甲1941-1 | 0879-82-2200 | D-3 |
| 二十四の瞳映画村 | 小豆島町田浦甲931 | 0879-82-2455 | D-4 |
| 小豆島オリーブ園 | 小豆島町西村甲2171 | 0879-82-4260 | D-3 |
| 京宝亭 | 小豆島町苗羽甲2211-28 | 0879-82-1441 | E-3 |
| 池田港 | 小豆島町池田1-18 | 0879-75-0405 | C-3 |
| 寒霞渓（山頂駅） | 小豆島町神懸通乙168 | 0879-82-2171 | D-2 |
| 寒霞渓（こううん駅） | 小豆島町神懸通乙327-1 | 0879-82-0904 | D-2 |
| マルキン醤油記念館 | 小豆島町苗羽甲1850 | 0879-82-0047 | E-3 |
| 一徳庵 | 小豆島町苗羽甲2211 | 0879-82-1000 | E-3 |
| 井上誠耕園・らしく園 | 小豆島町蒲生甲61-4 | 0879-75-1133 | B-3 |
| 珈琲とブーケ。 | 小豆島町岩ヶ谷甲270-2 | 090-4336-8152 | E-2 |
| 草壁港 | 小豆島町草壁港1053-3 | 0879-82-1080 | D-3 |
| オートビレッジYOSHIDA | 小豆島町吉田甲302-1 | 0879-61-7007 | E-1 |
| オリーブナビ小豆島 | 小豆島町西村甲1896-1 | 0879-82-7007 | D-3 |
| 福武ハウス | 小豆島町福田甲718-1 | 0879-62-9301 | E-1 |
| おおきな曲面のある小屋 | 小豆島町馬木甲833-2 | — | E-3 |
| MINORI GELATO | 小豆島町草壁本町1055-2 | 0879-62-8181 | D-3 |
| 釈迦ヶ鼻園地（三都半島） | 小豆島町蒲野 | — | C-5 |
| 中山公民館（春日神社近く） | 小豆島町中山1585-1 | 0879-75-0159 | C-2 |
| 東洋オリーブ | 小豆島町池田984-5 | 0879-75-0260 | C-3 |

## レンタサイクル一覧

シティサイクル Ⓒ スポーツタイプ Ⓢ 電動 Ⓔ

下表の他、レンタサイクルを取り扱っている宿泊施設もございます。詳細はお問合せ下さい。

| | | | | | |
|---|---|---|---|---|---|
| 小豆島 | 土庄港 | 土庄港観光センター | 0879-62-1666 | 8:00～18:00 | Ⓒ Ⓔ |
| | 土庄港 | 小豆島総合観光案内所 | 0879-62-3900 | 10:30～17:30 | Ⓒ Ⓔ |
| | 土庄港 | 小豆島観光レンタカー | 0879-62-8555 | 9:00～17:00 | Ⓒ Ⓔ |
| | 土庄港 | 石井サイクル | 0879-62-1866 | 8:30～17:00 | Ⓒ Ⓢ |
| | 土庄港 | セトノウチ「島タビ屋」 | 0879-62-8500 | 10:00～18:00 | Ⓒ |
| | 土庄港 | 小豆島安全レンタカー | 0879-62-9032 | 9:00～18:00 | Ⓒ Ⓔ |
| | 草壁港 | 内海フェリーレンタサイクル | 0879-82-1080 | 7:00～18:30 | Ⓒ Ⓔ |
| | 草壁港 | 道の駅 小豆島オリーブ公園 | 0879-82-2200 | 8:30～17:00 | Ⓒ |
| | 池田港 | 道の駅・海の駅 小豆島ふるさと村 | 0879-75-2266 | 8:30～17:00 | Ⓒ Ⓔ |
| | 池田港 | 国際フェリーレンタサイクル | 0879-75-0405 | 8:30～17:00 | Ⓒ Ⓔ |
| | 坂手港 | 坂手レンタサイクル | 0879-82-0821 | 8:30～16:30 | Ⓒ |
| | 坂手港 | レンタサイクル小豆島 | 0879-82-0846 | 8:30～16:30 | Ⓒ |
| 豊島 | 家浦港 | 土庄町レンタサイクル | 0879-68-3135 | 9:00～16:00 | Ⓔ |
| | 家浦港 | レンタカーあき（安岐石油） | 090-1689-7380 | 7:30～20:00 | Ⓒ Ⓔ |
| | 家浦港 | 緋田（あけだ）石油 | 0879-68-3006 | 8:00～17:00 | Ⓔ |
| | 家浦港 | NPO豊島PPプロジェクト | 080-2943-7788 | 8:30～17:00 | Ⓔ |
| | 家浦港 | 瀬戸内カレン | 050-3357-1404 | 8:30～17:00 | Ⓔ |
| | 唐櫃港 | 笠井レンタサイクル | 090-7624-7253 | 8:00～17:00 | Ⓒ |
| | 唐櫃港 | からと港レンタサイクル | 090-1000-0065 | 9:00～19:00 | Ⓒ Ⓔ |
| 高松 | 高松港 | ジャイアントストア高松 | 087-802-2278 | 8:30～17:00 | Ⓢ |

料金・台数等詳細は各施設にお問合せ下さい。

## シティサイクルでの移動時間の目安

| | 土庄港 | 池田港 | 草壁港 | 坂手港 |
|---|---|---|---|---|
| エンジェルロード | 2.3km（10分） | 4.7km（20分） | 12.7km（60分） | 17.5km（80分） |
| オリーブ公園 | 11.5km（55分） | 5.9km（30分） | 3.2km（15分） | 8.1km（40分） |
| 二十四の瞳映画村 | 23.5km（110分） | 18.0km（85分） | 9.7km（45分） | 6.8km（30分） |

！ 小豆島を一周するルートは、全長82.4kmの起伏に富んだルートです。十分に計画を立ててから走行しましょう。

## 凡例

- メインルート
- オプションルート
- 走行注意区間
- 区間距離(km) 1.4 / 3.2
- 標高 150
- 坂道の勾配 10%
- 注意情報
- 港
- フェリー航路
- サイクルオアシス (トイレ・サイクルスタンド・空気入れ)
- レンタサイクル
- 道の駅
- トイレ
- コンビニ
- Wi-Fi
- AED
- 救急病院
- 警察署・交番
- アート作品
- 展望地／景勝地
- 温泉
- キャンプ場
- 海水浴場
- パワースポット

## 路面標示(例)




距離案内　方向案内　分岐案内

0 1000 2000 3000 4000m

縮尺：1/50,000

1マスが4kmです

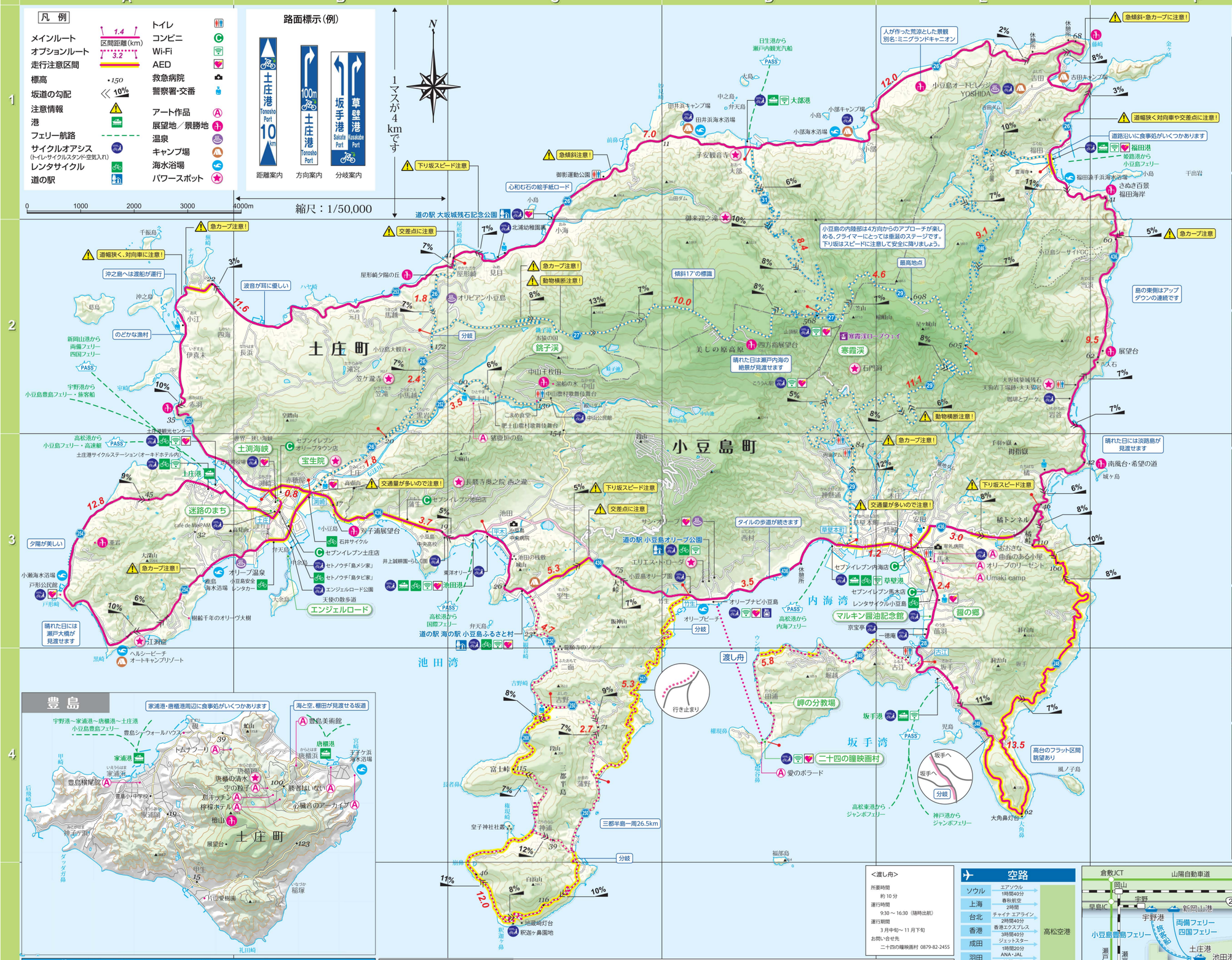


## 豊島




## 高松港 / 高松東港




## メインルート縦断図




「この地図の作成に当たっては、国土地理院長の承認を得て、同院発行の数値地図（国土基本情報）電子国土基本図（地図情報）、数値地図（国土基本情報）電子国土基本図（地名情報）及び数値地図（国土基本情報）基盤地図情報（数値標高モデル）を使用した。（承認番号 平29情使、第1060号）」

## みなとアクセス

フェリー　レンタサイクル　コインロッカー　駐車場　AED　旅客船　トイレ　手荷物預かり　Wi-Fi

### 姫路港　小豆島フェリー　079-234-7100

### 神戸港　ジャンボフェリー　078-327-3322

### 新岡山港　両備フェリー　086-274-1222

### 日生港　瀬戸内観光汽船　0869-72-0698

### 大部港　瀬戸内観光汽船　0879-67-2331

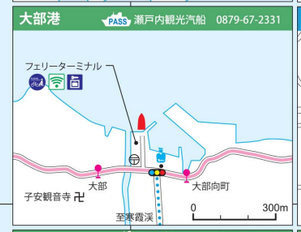


### 宇野港　小豆島豊島フェリー　0863-21-3540

### 土庄港　小豆島フェリー 0879-62-0875　小豆島豊島フェリー 0879-62-1348

### 福田港　小豆島フェリー　0879-84-2220

### 草壁港　内海フェリー　0879-82-1080

### 坂手港　ジャンボフェリー　0879-82-2222

### 家浦港　小豆島豊島フェリー 0879-68-3369　唐櫃港

### 池田港　国際フェリー　0879-75-0405

## <渡し舟>

所要時間
約 10 分
運行時間
9:30 ～ 16:30（陸時出航）
運行期間
3 月中旬～ 11 月下旬
お問い合せ先
二十四の瞳映画村 0879-82-2455

## 空路

| | | |
|---|---|---|
| ソウル | エアソウル 1時間40分 | 高松空港 |
| 上海 | 春秋航空 2時間 | 高松空港 |
| 台北 | チャイナ エアライン 2時間40分 | 高松空港 |
| 香港 | 香港エクスプレス 3時間40分 | 高松空港 |
| 成田 | ジェットスター 1時間20分 | 高松空港 |
| 羽田 | ANA・JAL 1時間20分 | 高松空港 |
| 那覇 | ANA 1時間50分 | 高松空港 |

## 鉄道

| | | |
|---|---|---|
| 東京駅 | 新幹線+快速マリンライナー 4時間25分 | 高松駅 |
| 新大阪駅 | 新幹線+快速マリンライナー 2時間 | 高松駅 |
| 岡山駅 | 快速マリンライナー 1時間 | 高松駅 |
| 広島駅 | 新幹線+快速マリンライナー 2時間 | 高松駅 |

## 自動車

| | | |
|---|---|---|
| 垂水JCT | 137km 1時間45分 | 高松中央IC |
| 倉敷JCT | 66km 50分 | 高松中央IC |

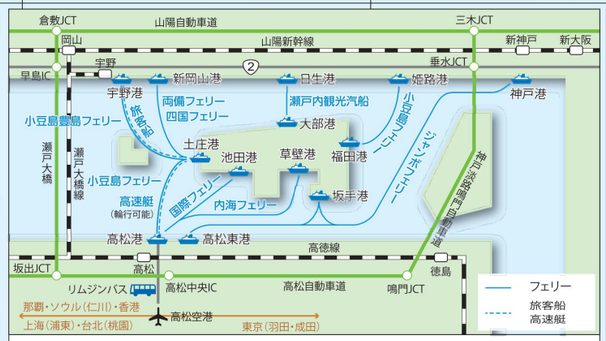


<高松空港リムジンバス（ことでんバス）の輪行について>

- 輪行袋に収納の上、荷物室への搭載となります。（搭載数に制限あり。予約は受け付けておりません。）
- 荷物の搭載はご自身でお願いします。
- 追加費用は発生しません。

お問い合せ先：ことでんバス運輸サービス部　087-821-3033（平日 9 時～ 17 時）

## 対象航路 PASS　発行場所 PASS

### せとうちサイクルーズPASS

乗船料が割引になるオトクなカード !!

〈ご利用案内・注意事項〉

- 乗船時には必ずサイクルーズ PASS をご提示ください。
- 運賃を支払う際、本券を提示されますと自転車持ち込みに限り割引運賃が適用されます。自転車を輪行袋に収納している場合は割引運賃が適用されません。
- 運賃の支払い方法は、航路によって異なりますのでご注意ください。
- 旅客船によっては自転車の積載できる台数が限られますのでご了承ください。
- 有効期限は発行日より 3 日間です。