守山発着地点へのアクセス
ACCESS

電車の場合

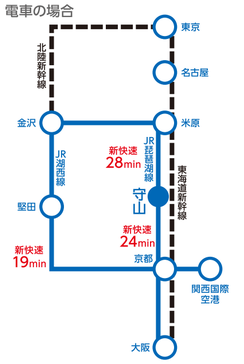

竪田駅・守山駅から第二なぎさ公園まで

竪田駅	琵琶湖サイクリストの聖地（第二なぎさ公園）	守山駅
5.6km	バス 16min（江若交通 琵琶湖大橋線）	タクシー 12min
10.6km	バス 31min（近江鉄道 木の浜線）	タクシー 23min

琵琶湖岸の駐車場
PARKING

お車の場合

ピエリ守山・美崎公園の無料駐車場を使おう！

ピエリ守山（年中無休）無料
TEL 077-584-1000
駐車可能時間 7:30～22:00
※サイクリングを目的とする利用はEエリア駐車場へ。
約3000台 駐車可能

美崎公園（火曜定休）無料 ※有料期間あり
TEL 077-585-4280
駐車可能時間 8:30～17:00
約300台 駐車可能

真野IC・栗東ICから琵琶湖サイクリストの聖地まで

守山市地域振興・交通政策課
〒524-8585 滋賀県守山市吉身2丁目5-22
TEL 077-582-1165　FAX 077-582-0539
http://www.city.moriyama.lg.jp/biwaichi/

サイクリング後はグルメ・買い物を楽しもう！

ピエリ守山

おススメ

無料駐車場が朝7時30分から利用できるなど、サイクリストの発着地としてオススメです。サイクリングの後は、琵琶湖を眺めながらおいしいスイーツやグルメが楽しめるほか、その他施設も充実し、1日中楽しめる施設ですので是非ご利用ください。

※営業時間
専門店／フードテラス 10:00～21:00
レストランパーク 11:00～22:00

※駐車場ご利用の際は、Dもしくは E駐車場のご利用をお願いします。

【お問い合わせ】
ピエリ守山インフォメーション
〒524-0101 滋賀県守山市今浜町2620-5
TEL.077-584-1000
http://www.pieri.sc/

サポートステーションを活用しよう！

サイクルサポートステーション

滋賀県内のコンビニや道の駅、飲食店、ホテルなど県内100カ所以上で、トイレや空気ポンプなどの貸出をおこなうサイクリストのおもてなし拠点を整備し、施設ごとに様々なサービスを展開してビワイチをサポートします。

サポートステーションとなる施設は左記ののぼりが目印で、対象となる店舗は下記URLで見ることができます。

サポート万全！

【お問い合わせ】
滋賀県観光交流局
ビワイチ推進室
TEL.077-582-3746
http://plusbicycle.shiga.jp/biwaichisupport/map.html

輪行での帰りは景色を楽しもう！

JR湖西線

輪行バッグ必須　景色が最高！

京都から敦賀方面へ走るJR湖西線は、全線高架で、琵琶湖のすぐそばを走るので、車窓からは美しい琵琶湖、四季で姿のかわる山々や街並みが望め、多くの写真家たちにも大変人気があります。輪行で滋賀県へお越しの際は、帰りは湖西線からの景色を楽しんでいただけます。

ＪＲを乗車する際は、輪行バッグが必須となりますのでご用意ください。

【お問い合わせ】
JR西日本
http://www.westjr.co.jp/

人気のメタセコイア並木を楽しもう！

メタセコイア並木

サイクリスト必見　ちょっと寄り道

ビワイチのルートから少し寄り道をすると、全長2.4キロに渡る500本のメタセコイア並木を見ることができます。春・夏・秋・冬と四季折々の景観が現られ、サイクリストを魅了します。
自転車等で来られる方は、マキノピックランドをご利用ください。

※並木付近での路上駐車車は迷惑かつ非常に危険なためやめてください。また、撮影の際は定元および通行車両にご注意ください。

【お問い合わせ】
公益社団法人びわ湖高島観光協会
〒520-1501 滋賀県高島市新旭町旭1丁目10-1
高島市観光物産プラザ1F
TEL.0740-33-7103
http://www.takashima-kanko.jp/

守山～琵琶湖一周(ビワイチ)ルート
守山～近江八幡～彦根ルート
守山～東近江～日野ルート
守山～旧東海道～水口・土山ルート
守山～瀬田・信楽・草津ルート
守山～琵琶湖大橋～朽木・高島ルート
京都山科・小関越え～守山ルート

- この地図の作成に当たっては、国土地理院長の承認を得て、同院発行の数値地図(国土基本情報20万)を使用した。(承認番号　平29情使、第701号)
- この地図に使用している画像は公益社団法人びわこビジターズビューローの許可を得て使用しています。

BIWAICHI Route

守山～琵琶湖一周(ビワイチ)ルート
https://www.strava.com/routes/10859010
Distance **190.1km** Elevation **1,159m**

STRAVAでルートをチェック!

三船雅彦のワインポイントアドバイス

ビワイチルート

「ビワイチ」は気軽にショートカットして戻れないので、しっかり準備をして計画を立て、安全に走りきることが肝心です。無事に走り終えたときの感動と達成感、これこそ「ビワイチ」ならではの魅力！何度チャレンジしても嬉しいです。守山起点であれば、最後に琵琶湖大橋から見る夕陽がお薦めですね。

Special Adviser

滋賀でサイクリングというと「ビワイチ」に注目が集まりがちですが、実はそれだけではありません。守山を起点とするオススメのルートがたくさんあり、サイクリングはもちろん、観光、グルメなどを楽しめるスポットが満載！ぜひ皆さんも私がご紹介するルートを走ってみてください。

スペシャルアドバイザー
三船 雅彦 氏（みふね　まさひこ）
日本体育協会公認スポーツ指導者

Profile

1969年1月8日　京都府城陽市出身。
中学のときにテレビで見たツール・ド・フランスに憧れ、高校卒業と同時にオランダへ単身自転車留学し、94年にプロロードレーサーに。99年にはツール・ド・フランドルに日本人としてはじめて出場。引退後は今までの経験を活かしてメーカーや輸入代理店のアドバイザー、イベントのアドバイザーとして選手に携わるかたわら、各地でイベントやスクールの開催に講演会、テレビ解説や雑誌執筆など忙しい日々を送っている。（オフィシャルホームページより抜粋）

三船雅彦オフィシャルサイト　http://www.masahikomifune.com/

Omi-Hachiman Hikone Route

守山～近江八幡～彦根ルート
https://www.strava.com/routes/10848098
Distance **97.3km** Elevation **539m**

STRAVAでルートをチェック!

Biwako-Ohashi Kutsuki Takashima Route

守山～琵琶湖大橋～朽木・高島ルート
https://www.strava.com/routes/10848136
Distance **93.3km** Elevation **1,102m**

STRAVAでルートをチェック!

Higashi-Omi Hino Route

守山～東近江～日野ルート
https://www.strava.com/routes/10848134
Distance **109.0km** Elevation **1,065m**

STRAVAでルートをチェック!

Kyoto Yamashina Kozeki-goe Route

京都山科・小関越え～守山ルート
https://www.strava.com/routes/10848141
Distance **43.5km** Elevation **405m**

STRAVAでルートをチェック!

Kyu-Tokaido Minakuchi Tsuchiyama Route

守山～旧東海道～水口・土山ルート
https://www.strava.com/routes/10848104
Distance **104.6km** Elevation **1,097m**

STRAVAでルートをチェック!

Seta Shigaraki Kusatsu Route

守山～瀬田・信楽・草津ルート
https://www.strava.com/routes/10859436
Distance **93.4km** Elevation **1,006m**

STRAVAでルートをチェック!

ビワイチをショートカット！ 自転車以外の移動も楽しもう！

近江鉄道サイクルトレイン

輪行不要です　自転車のまま乗れる！

滋賀県最古の私鉄で、地元から「ガチャコン」の愛称で親しまれています。レトロな駅、車窓からの風景をたっぷり楽しめます。
自転車の持込は無料で輪行も不要です。乗車に予約はいりませんが、運行ダイヤについては、下記URLより、事前にご確認ください。

※彦根駅・水口石橋駅・新八日市駅から近江八幡駅までの各駅はご利用いただけません。

サイクルトレイン可能日
平日 9時～16時／土日祝日 終日可能です

【お問い合わせ】
近江鉄道株式会社 鉄道部運輸課
滋賀県彦根市古沢町181
TEL.0749-22-3303
http://www.ohmitetudo.co.jp/railway/

びわ湖一周サイクルクルーズ

予約は必須　景色が最高！

自転車をそのまま乗せることができ、湖上から四季折々の美しい景観を楽しみながら、自分だけのビワイチをたっぷり味わってみてください。
自転車の積載は無料ですが、乗船は事前予約制ですので、ご利用前に必ず下記までご連絡ください。

運行日は下記URLから事前にご確認ください。

【お問い合わせ】
近江トラベル株式会社
オーミマリン彦根港支店
滋賀県彦根市松原町3755
TEL.0749-22-0619
http://www.ohmitetudo.co.jp/marine/

陶芸の里を走るローカル線を楽しもう！

信楽高原鐵道

予約は必須　景色が最高！

貴生川から信楽まで全長14.7キロを結ぶ鉄道で、サイクルトレインとしてご利用いただけます。車窓からは春は新緑、秋は紅葉など素朴で美しい自然が楽しめます。

【ご利用の条件】
・利用可能区間は、信楽駅～紫香楽宮跡駅間のみ。（貴生川駅への自転車持ち込みはできません）
・利用可能時間は10時～15時まで。
・運賃のほか、手回り品料金280円が必要。
・3名（自転車3台）以上の利用は事前予約が必要。

【お問い合わせ】
信楽高原鐵道株式会社
滋賀県甲賀市信楽町長野192
TEL.0748-82-3391
http://koka-skr.co.jp/

滋賀県唯一の有人島の日常を感じよう！

沖島（おきしま）

定期船で移動　ちょっと寄り道

近江八幡市堀切港から定期船で約10分の距離にある、日本唯一の淡水湖の有人島で、現在も約300名の方が暮らしています。
事前予約でランチや宿泊も楽しむことができ、ここでしか買えない水土産や飛ばれない風景など、島の暮らしを少し感じてみてはいかがですか。

【定期船について】
・荒切港と沖島間は定期船が運行しています。
・自転車をお持ちの際、3名以上でご利用される場合は事前にご確認ください。

【お問い合わせ】
沖島漁業協同組合
TEL.0748-33-9511
http://www.biwako-okishima.com/

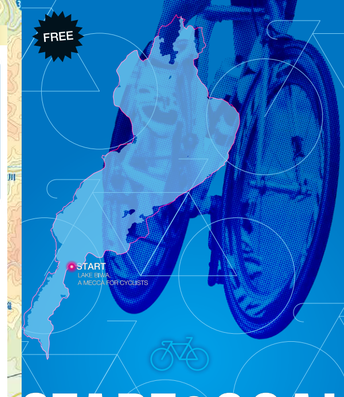

START&GOAL CYCLING MAP MORIYAMA

FUN! RIDE! BIWAICHI

YouTubeで動画配信中!!
「ビワイチ守山」で検索

守山を発着点とする琵琶湖一周サイクリング「ビワイチ」をPRする動画を絶賛配信中です！他にも、守山を発着点とするおすすめルートの動画を配信しています。ぜひ一度ご覧ください!!

プロがおすすめする
守山発着推奨ルート

三船雅彦氏が実際に走行したルートを動画でご案内!!

守山～近江八幡～彦根ルート
びわ湖を眺めながら湖岸を走る散策ルート
YouTube のルート動画でチェック!

守山～東近江～日野ルート
奥永源寺の渓谷と日野商人の町を行く
YouTube のルート動画でチェック!

守山～旧東海道～水口・土山ルート
湖東歴史散策とダムの絶景巡りルート
YouTube のルート動画でチェック!

守山～瀬田・信楽・草津ルート
瀬田川から自然豊かな信楽を越え、美しい市街地へ
YouTube のルート動画でチェック!

守山～琵琶湖大橋～朽木・高島ルート
鯖街道から湖西道路へ、琵琶湖を一望できるルート
YouTube のルート動画でチェック!

京都山科・小関越え～守山ルート
山科発、小関越えで守山へ行こう！
YouTube のルート動画でチェック!

ルートの詳細はウラ面へGO!!

守山～近江八幡～彦根ルート
Omi-Hachiman Hikone Route

Distance **97.3km** Elevation **539m** Level **初級**

びわ湖を眺めながら湖岸を走る散策ルート

守山から湖岸道路を走り目指すは彦根城。折り返して近江商人の街並みを抜け、守山へ戻るルート。大きな登りはなく、推奨ルートの中でも比較的走りやすい。彦根城下の夢京橋キャッスルロードは美しく整備され、グルメストリートとしても人気。琵琶湖と歴史を楽しむ初心者にもオススメのルート。

守山 → 14.6km 59分 → 長命寺 → 25.6km 103分 → 彦根城 → 19.4km 78分 → 安土城跡 → 5.3km 22分 → 西の湖 → 20.6km 83分 → 兵主大社 → 11.8km 48分 → 守山

Ⓐシャーレ水ヶ浜

湖岸の高台に建つログハウス風の外観をしたカフェ。天気の良い日は琵琶湖の景色を眺めているだけでも飽きません。リピーターも多く、ほっと一息できるカフェメニューで心も体も満たされます。

滋賀県近江八幡市長命寺町水ヶ浜182-8
☎ 0748-32-3959
◷10:00～日没まで
㊡月曜日(祝日の場合は翌日)

Ⓑ彦根城・キャッスルロード

彦根城は国宝に指定されている天守をはじめ、重要文化財も多くきわめて保存状態のよい城跡。城下町の雰囲気が印象的な夢京橋キャッスルロードは地元名産のお土産やグルメが味わえます。

(彦根城所在地)滋賀県彦根市金亀町1-1
◷8:30～17:00(彦根城観覧時間)
【観光に関するお問い合わせ先】
彦根市観光企画課 ☎0749-30-6120

Ⓒ安土城跡

JR安土駅の北東、安土山一帯にある織田信長の居城跡。国指定の特別史跡です。忠実に復元された石垣や本丸跡等は見応え充分。わが国最初の本格的な天主が建築された歴史的な名城跡です。

滋賀県近江八幡市安土町下豊浦
☎ 0748-46-6594
◷8:30～16:30

Ⓓラ コリーナ近江八幡

和菓子の「たねや」と洋菓子の「クラブハリエ」を展開する「ラ コリーナ近江八幡」は自然の中で様々なスイーツが楽しめます。お菓子の味はもちろん、美しく整備された敷地内は、訪れる人を魅了してやみません。

滋賀県近江八幡市北之庄町615-1
☎ 0748-33-6666
◷9:00～18:00
(カフェ17時 LO／フードコート17時 閉店)

三船雅彦のワインポイントアドバイス

定番とも言える湖岸をメインに走るルート。琵琶湖や彦根の城下町、近江八幡の町並みが楽しめるルートです。風がきつい季節では、景色に気を取られ過ぎて危険のないように走行にはくれぐれも注意。

守山～東近江～日野ルート
Higashi-Omi Hino Route

Distance **109.0km** Elevation **1,065m** Level **上級**

奥永源寺の渓谷と日野商人の町を行く

湖岸道路から八幡へ抜け、奥永源寺の渓谷へ。折り返して日野商人の街の風情を感じつつゆったりと進むルート。紅葉の名所として有名な永源寺でマイナスイオンを浴び前半の疲れをリフレッシュ。後半はなだらかな下りや平坦な道が続くため気分も上々。日野商人の当時の活気が伺える街並みは必見。

守山 → 26.2km 105分 → 八日市 → 15.9km 64分 → 永源寺ダム → 25.3km 102分 → ブルーメの丘 → 8.3km 34分 → 日野 → 17.5km 70分 → 日牟禮八幡宮 → 15.8km 64分 → 守山

Ⓐジェラートショップ香想

鈴鹿の山々の麓にある、池田牧場直営のジェラートショップ。定番と季節限定を合わせて約30種のフレーバーがあり、できたてのジェラートをお楽しみいただけます。

滋賀県東近江市和南町1572-2
☎ 0748-27-1600
◷10:00～18:00(11～3月は17:00まで)
㊡水曜日(1月・2月は水・木曜日)

Ⓑ道の駅 奥永源寺渓流の里

道の駅「奥永源寺渓流の里」は、琵琶湖の源流の一つ「愛知川」が流れる自然豊かな場所に建ちます。直売所やダムカレー等が楽しめる飲食店、ミニ水族館もあり、休憩ポイントとしておすすめです。

滋賀県東近江市蓼畑町510番地
☎ 0748-29-0428
◷9:30～17:30(12～3月は16:30まで)

Ⓒ近江牛レストラン岡崎

直営の岡崎牧場でのみ肥育する近江牛の中でも最高級と評される近江日野牛が食べられる、落ち着いた雰囲気のレストラン。併設する精肉店でも近江牛をお買い求めいただけます。

滋賀県蒲生郡日野町河原2-11
☎ 0748-52-3232
◷11:00～15:00／17:00～21:00
㊡月曜日(祝日の場合は翌日)

Ⓓ日牟禮八幡宮

八幡山の南麓に鎮まる、千年以上の歴史を誇る厄除、開運の神社。近世は近江商人の信仰を集め、「左義長祭」や「八幡祭」は全国的にも有名。近隣には和菓子・洋菓子の名店や、観光スポットも豊富。

滋賀県近江八幡市宮内町257
☎ 0748-32-3151
◷8:00～17:00

三船雅彦のワインポイントアドバイス

平坦なイメージの滋賀県の中で、奥永源寺方面は起伏もありカーブも多く、琵琶湖湖岸とはまた違った魅力を感じられます。実際高低差はそれほどないので、初心者の脚力でも楽しめるコースだと思います。

守山～旧東海道～水口・土山ルート
Kyu-Tokaido Minakuchi Tsuchiyama Route

Distance **104.6km** Elevation **1,097m** Level **中級**

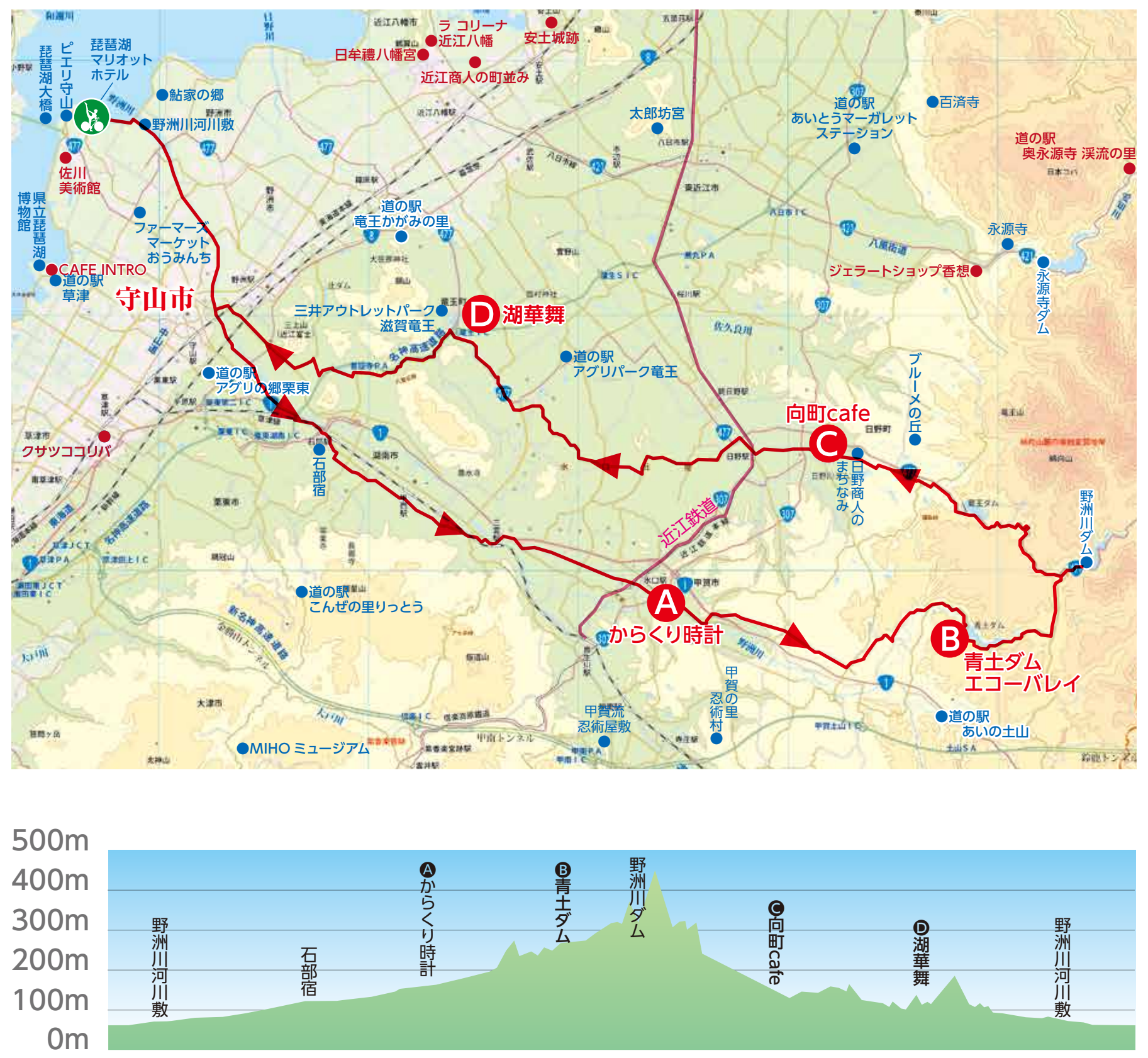

湖東歴史散策とダムの絶景巡りルート

旧東海道を草津～水口～土山と辿り、後半はダムを巡って守山へ戻るルート。滋賀県のダムカードの大半をゲットできる。距離もアップダウンもそれなりにあるが、季節によっては夕陽のびわ湖を見ることもできる。近江鉄道のサイクルトレインを利用することでショートカットも可能。

守山 → 17.7km 71分 → 石部宿 → 12.3km 50分 → 水口宿 → 15.6km 63分 → 青土ダム → 7.4km 30分 → 野洲川ダム → 11.7km 47分 → 日野 → 39.8km 160分 → 守山

Ⓐからくり時計

水口宿は東海道五十三次の50番目の宿場。最盛期には40余りの旅宿と本陣で賑わいました。この三筋に水口祭の曳山を模した、からくり時計が設置されていて、午前9時・正午・午後3時・午後6時に動く仕掛けは一見の価値あり。

滋賀県甲賀市水口町本町3-7-25
☎ 0748-65-0650

Ⓑ青土ダム

ダム湖畔にある青土ダムエコーバレイでは、キャンプや釣り堀などで自然を満喫。ログハウス風のコテージでは喫茶・軽食で休憩もできます。ここから鮎河地区まで続く桜並木は壮観のひと言です。

滋賀県甲賀市土山町青土101-7
☎ 0748-66-0316
◷9:00～17:00

Ⓒ向町cafe

風情ある日野商人の町並みに佇むレトロなカフェ。古民家を改装した店内はとても落ち着きがあり、地元食材で作るランチが人気。休憩がてら、焼き菓子とコーヒーなどで、ほっと一息できます。

滋賀県蒲生郡日野町西大路2149
☎ 080-1517-1044
※営業時間内のみ電話対応可
◷木～日12:00～22:00

Ⓓ湖華舞

自社牧場の搾りたてミルクを使用したジェラートやチーズ等の乳製品を販売しています。牧場チーズを使用したランチや体験型のメニューも充実しています。

滋賀県蒲生郡竜王町小口1183-1
☎ 0748-58-2040
◷10:30～18:00(季節により変動あり)

三船雅彦のワインポイントアドバイス

湖東は意外と広いし、琵琶湖から県境までは距離があって変化にとんでますね。滋賀県内の旧東海道は比較的良く整備されており、のんびりとした気分のサイクリングに適していると思います。水口宿のからくり時計は私の個人的お勧めです。

守山～瀬田・信楽・草津ルート
Seta Shigaraki Kusatsu Route

Distance **93.4km** Elevation **1,006m** Level **中級**

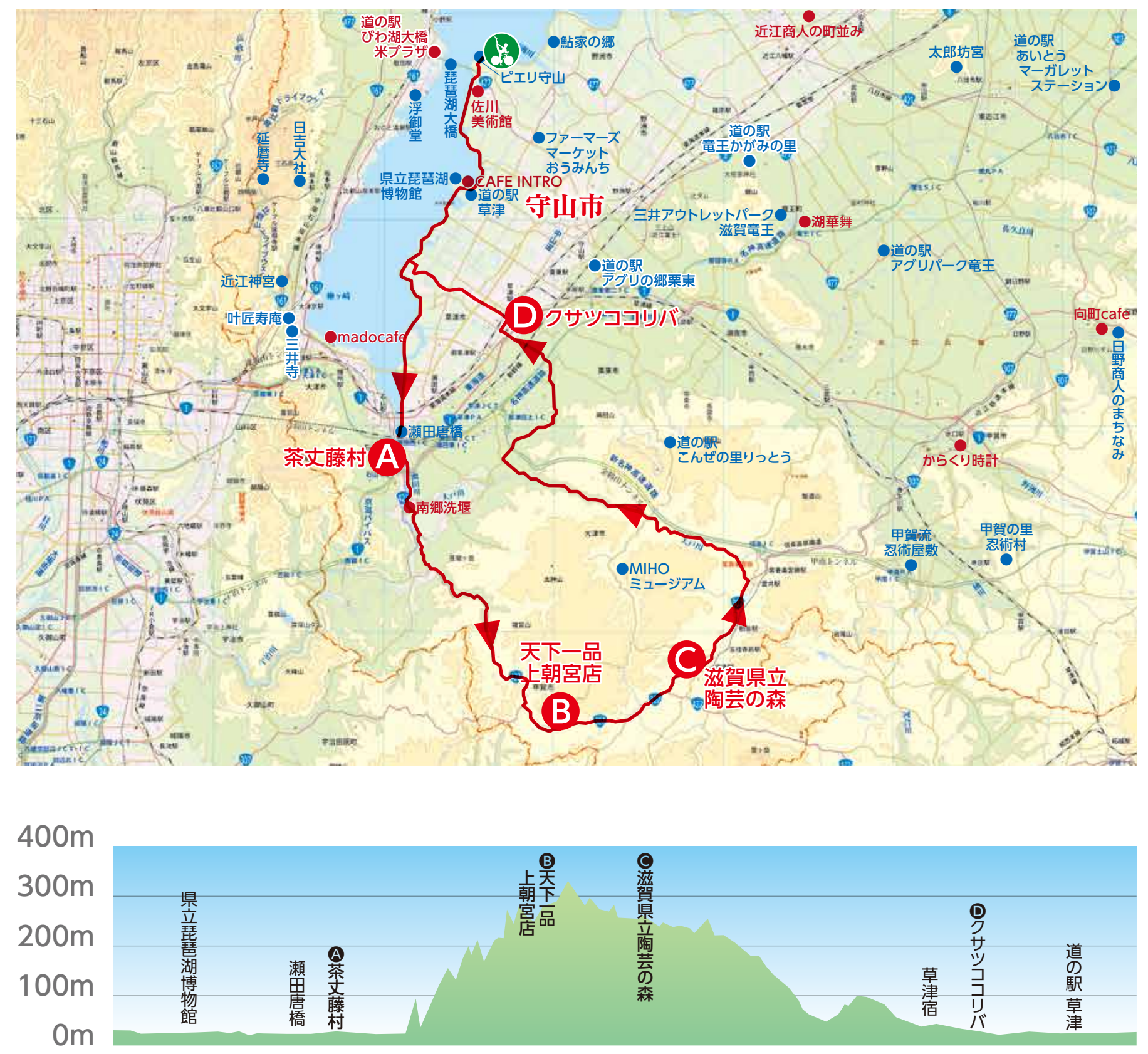

瀬田川から自然豊かな信楽を越え、美しい市街地へ

湖岸道路を南下したのち瀬田川を下り、関津峠を越えて信楽方面へ。朝宮の茶畑を過ぎて大戸川沿いを走り、草津川を改修し美しく整備された市街地を抜けて再び湖岸へ。陶芸の森で信楽焼の文化に触れたり、景色のよい渓谷、宿場町の草津など見所が盛りだくさん。自然の美と市街地の美を感じるルート。

守山 → 24.9km 100分 → 南郷 → 3.3km 14分 → 関津峠 → 12.2km 49分 → 朝宮 → 8.4km 34分 → 信楽 → 26.2km 105分 → 草津宿 → 18.4km 74分 → 守山

Ⓐ茶丈藤村

石山寺の門前の和菓子店。自家製の甘味類や近江米のおこわなど、カロリー変換の早い軽食がいただけます。工具一式常備しており、コースに詳しいスタッフがいるのも心強い。輪行バッグの貸出も可。

滋賀県大津市石山寺1-3-22
☎ 077-533-3900
◷9:00～18:00（LO17:15）
㊡火曜日

Ⓑ天下一品 上朝宮店

もとは築100年の古民家。趣のある店内はラーメン屋とは思えない造りで、料亭を訪れたような贅沢な気分を味わえます。峠を登りきって食べるこってりラーメンの味はまた格別です。

滋賀県甲賀市信楽町上朝宮1141
☎ 0748-60-1954
◷11:00～14:00／17:00～21:00
㊡水曜日

Ⓒ滋賀県立陶芸の森



やきものの町・信楽にある「陶芸」をテーマにした緑豊かな文化公園。中には陶芸専門の美術館や、信楽焼のショップ&ギャラリーを備えています。広大な芝生の広場ではピクニックも楽しめます。

滋賀県甲賀市信楽町勅旨2188-7
☎ 0748-83-0909
◷9:30～17:00
㊡月曜日(祝日の場合は翌日)、年末年始

Ⓓクサツココリバ

草津川跡地公園内にある「クサツココリバ」は、集い・発見・癒しをテーマに、イタリアンレストラン、ピザ&カフェ、ヨガスタジオと3つの店舗が集まる新スポットです。

滋賀県草津市大路1丁目3番18-1など
(草津川跡地公園内)
☎ 077-564-5888
(草津まちづくり株式会社)

三船雅彦のワインポイントアドバイス

多くのサイクリストに人気の信楽。滋賀県内のみならず、京都や大阪方面からもたくさんやってきます。国道422号も県道16号も走りやすく比較的勾配は緩め。信楽から三重県境を越え草津線沿いに戻るのもおすすめです。

守山～琵琶湖大橋～朽木・高島ルート
Biwako-Ohashi Kutsuki Takashima Route

Distance **93.3km** Elevation **1,102m** Level **上級**

鯖街道から湖西道路へ、琵琶湖を一望できるルート

絶景の琵琶湖大橋を渡り、そのむかし若狭から京へたくさんの海産物届けられたことでその名がつけられた鯖街道を北上、安曇川付近で湖岸へ出た後、湖岸を南下して戻る。前半の途中越えはきついが、登りはほぼそこまででほぼ終了。その後は心地よい下りが続く、滋賀の山と湖を堪能できるルート。

守山 → 3.0km 13分 → 琵琶湖大橋 → 10.4km 42分 → 途中越え → 24.8km 100分 → 朽木 → 26.1km 105分 → 高島びれっじ → 3.0km 13分 → 白鬚神社 → 29.0km 116分 → 守山

Ⓐ琵琶湖大橋

守山市と大津市を結ぶ琵琶湖に架かる橋。長い橋は1,400mあり湖面からの高さは26.3m。晴れていれば琵琶湖が一望でき、最頂部の展望デッキは、サイクリストに人気の撮影スポットとなっています。

琵琶湖大橋有料道路管理事務所
滋賀県守山市今浜町2539
☎ 077-585-1129

Ⓑ高島ワニカフェ

高島びれっじ内にある、築100年の納屋を改装した趣ある空間で、地元生産者からの「命を頂いた実感のある食材」を使用。その素材を活かした自家製パスタなどのイタリアンをいただけます。

滋賀県高島市勝野1401びれっじ6号館
☎ 0740-20-2096
◷火～木11:30～17:30／金～日11:30～21:00
㊡月曜日(不定休)

Ⓒ白鬚神社

湖中に朱塗りの大鳥居があり、国道161号線をはさんで社殿を構える神社。「白鬚さん」「明神さん」の名で広く親しまれ、また、「近江の厳島(いつくしま)」とも呼ばれています。

滋賀県高島市鵜川215
☎ 0740-36-1555

Ⓓゆうき茶屋 (団喜)

幻と称される滋賀羽二重と香り高い小豆の大福餅は、ビワイチスイーツの定番。サイクリストにとってエネルギーチャージ&一日の癒しには最高の一品です。

滋賀県大津市和邇今宿825-1
☎ 077-548-7722
◷9:00～17:00

三船雅彦のワインポイントアドバイス

琵琶湖大橋から途中越えまでは一気に登っていくルート。鯖街道に入ってしまうと下り基調で安曇川沿い渓谷を堪能できます。標高差400mを一気に登る途中越えに自信のない人は、逆回りだと坂はなだらかになり走りやすい勾配です。

京都山科・小関越え～守山ルート
Kyoto Yamashina Kozeki-goe Route

Distance **43.5km** Elevation **405m** Level **初級**

山科発、小関越えで守山へ行こう！

京都から大津へ向かうルートの一つで、逢坂の関（大関越え）に対し小関越えと呼ばれ、山科から三井寺に至るルート。琵琶湖の水量を調節するために造られた南郷洗堰まで南下、折り返して湖岸道路沿いに守山を目指す。峠を越えてからは琵琶湖を左に眺めながらの走行となり景色もよく気持ちいい。

山科 → 5.3km 22分 → 小関峠 → 5.3km 22分 → 膳所城跡公園 → 5.2km 21分 → 石山寺 → 2.5km 10分 → 南郷洗堰 → 16.8km 68分 → 烏丸半島 → 8.4km 34分 → 守山

Ⓐmadocafe

大きな窓からのレイクビューが人気のカフェ。ウッディーなインテリアがおしゃれで、ゆったりと琵琶湖を眺めながら、旬の地元野菜を使った週替わりのヘルシーランチをお楽しみいただけます。

滋賀県大津市島の関14-1 大津市民会館2F
☎ 077-525-5516
◷平日11:00～17:00／土日祝11:00～18:00
㊡月曜、第3火曜日(祝日の場合は翌日)

Ⓑ南郷洗堰

明治期に築造された琵琶湖や下流河川の水量調整施設。土木遺産に認定されていて、隣接のアクア琵琶でその役割を学べます。向かいの南郷水産センターではアユやマスの塩焼も楽しめます。

水のめぐみ館アクア琵琶
滋賀県大津市黒津4丁目
☎ 077-546-7348
◷9:30～16:30

ⒸCAFE INTRO

琵琶湖に張り出した烏丸半島の中心に佇むカフェ。大自然を眺めながらの休息は他では味わえないひと時を過ごせます。サイクルスタンドや基本工具を揃えていてサイクリストのサポートは万全です。

滋賀県草津市下物町1091烏丸半島内
☎ 077-507-2371
◷10:00～17:00
㊡月曜日(祝日の場合は翌日)

Ⓓ佐川美術館

比叡・比良山を仰ぐ、琵琶湖のほとりに佇む佐川美術館。水庭を建物を取り囲むように配置したその姿は「水に浮かぶ美術館」とも称されています。

滋賀県守山市水保町北川2891
☎ 077-585-7800
◷9:30～17:00

三船雅彦のワインポイントアドバイス

京都方面から守山だと大原から琵琶湖大橋を渡るのが一般的ですが、昔は逢坂の関か小関越えが一般的。南郷洗堰からさらに瀬田川・宇治川を天ケ瀬ダムまで行って戻るのも、宇治川の渓谷を楽しめておすすめですね。

各区間の所要時間は平均時速15km/hで計算しています。